TOURISMUSVERBAND HAVELLAND e. V.
Theodor-Fontane-Straße 10 · 14641 Nauen OT Ribbeck
Telefon 033237 859030 · www.havelland-tourismus.de

ALTMÄRKISCHER REGIONALMARKETING- UND TOURISMUSVERBAND
Marktstraße 13 · 39590 Tangermünde
Telefon 039322 72600 · www.altmark.de

TOURISTINFORMATION DER HANSESTADT HAVELBERG
Uferstraße 1 · 39539 Hansestadt Havelberg
Telefon 039387 79091 · www.havelberg.de

TOURISMUSVEREIN WESTHAVELLAND e. V. & TOURIST-INFORMATION
Freier Hof 5 · 14712 Rathenow
Telefon 03385 514991 · www.westhavelland.de

NATURPARKZENTRUM WESTHAVELLAND
Stremmestraße 10 · 14715 Milower Land OT Milow
Telefon 03386 211227 · www.nabu-westhavelland.de

TOURISTINFORMATION WUSTERWITZ
Ernst-Thälmann-Straße 72 · 14789 Wusterwitz
Telefon 033839 581 · www.amt-wusterwitz.de

TOURISTINFORMATION BRANDENBURG AN DER HAVEL
Neustädtischer Markt 3 · 14776 Brandenburg an der Havel
Telefon 03381 796360 · www.erlebnis-brandenburg.de

FLUSSLANDSCHAFT UNTERE HAVELNIEDERUNG

Wasserwandern in einzigartiger Natur

Wasser, weite Niederungen, waldreiche Erhebungen und kleine märkische Ortschaften prägen das Wassersportrevier Flusslandschaft Untere Havelniederung. Wer Ruhe und Entspannung sucht, ist hier im westlichen Havelland, mitten im Naturpark Westhavelland mit dem angrenzenden Biosphärenreservat Mittelelbe, genau richtig.

Auf den rund 90 Kilometern zwischen Brandenburg an der Havel und der Hansestadt Havelberg verläuft die Havel durch ein faszinierendes Naturparadies und eine historische Kulturlandschaft. Zahlreiche Flussverzweigungen und Seen entlang der Strecke laden Paddler und Segler, Floß- und Hausbootfahrer, Motorboot- und Yachtkapitäne zu abwechslungsreichen Entdeckungstouren ein.

Urlaub auf dem Wasser

Die Untere Havelniederung, eines der größten zusammenhängende Feuchtgebiete im westlichen Mitteleuropa, verspricht einen Bootsurlaub in einer der schönsten Flusslandschaften Deutschlands. Ruhig fließt die Havel durch das weite ursprüngliche Land.

Alles was man braucht, sind ein Boot und etwas Zeit. Diverse Charter-Anbieter halten Kanus, Segelboote, Motoryachten, Hausboote und Flöße für Sie bereit, von klein, aber fein bis groß und luxuriös. Eigene Boote kann man an den zahlreichen Einsatzstellen zu Wasser lassen.

Anlegen, Ankern, Baden

Ein besonderer Reiz im Revier ist das Festmachen und Ankern in freier Natur. Schöne Badestellen und idyllische Buchten laden immer wieder zu einer Rast oder Übernachtungsstopps ein. Auf den Gewässern zu ankern oder einen Liegeplatz in freier Natur aufzusuchen, ist grundsätzlich erlaubt.

Bitte beachten Sie jedoch: Ankern innerhalb von Fahrrinnen, auf Kanälen, in Hafeneinfahrten und unter Brücken ist nicht gestattet. Halten Sie bitte ausreichend Abstand vom laufenden Badebetrieb, von Schilfgürteln und Seerosenfeldern. Nutzen Sie zum Festmachen Erdspieße und nicht die Bäume. Betreten Sie in Naturschutzgebieten nicht die Ufer.

Zelten ist grundsätzlich nur auf den hierfür ausgewiesenen Biwak-, Wasserwander- und Campingplätzen erlaubt.

Links und rechts der Havel

Lernen Sie das Havelland nicht nur vom Wasser aus kennen. Die weite Landschaft lädt zu Radtouren, zum Beispiel auf dem Havel-Radweg, Wanderungen und Naturbeobachtungen ein. Nutzen Sie die Anleger für einen Landgang und erkunden Sie verträumte Haveldörfer oder die kleinen „Metropolen" wie Brandenburg an der Havel, Rathenow, Premnitz oder die Hansestadt Havelberg mit historischen Innenstädten, altehrwürdigen Domen, interessanten Museen und einladenden Uferpromenaden.

Natur- und Sternenpark Westhavelland

Die Niederung der Unteren Havel prägt die Landschaft des weitläufigsten Großschutzgebiets Brandenburgs. Mit der Havel, ihren Nebenflüssen und Seen zählt der Naturpark zu den gewässerreichsten Regionen Deutschlands. Er ist Lebensraum vieler gefährdeter Arten und bedeutsamer Rastplatz für nordische Zugvögel.

Bekannt ist die Region auch als Deutschlands erster Sternenpark. Denn in Mitteleuropa gibt es nur noch wenige Orte, an denen es nachts so dunkel wird, dass man einen solch grandiosen Sternenhimmel und die Milchstraße in voller Pracht beobachten kann.

www.westhavelland-naturpark.de
www.sternenpark-westhavelland.de

Weitere Wasserwanderkarten

Wasserwanderkarte Die Havelseen
www.diehavelseen.de

Rad-, Wander- und Gewässerkarten Havelseen 1–4
Verlag «Grünes Herz»

Wassersportkarte Havelgewässer
Landesbetrieb Landesvermessung und Geobasisinformation Brandenburg

Törnplaner/Törnatlas Mecklenburgische & Märkische Gewässer
Quick Maritim Medien

Bestellen Sie per Telefon unter 033237 859030
oder im Internet unter shop.havelland-tourismus.de

TOURENTIPPS

1 *Von Rathenow zur Hansestadt Havelberg*

Bootsegnung Für alle Bootstypen geeignet.

Distanz 42 km (UHW km 104 – UHW km 146)

Charakteristika Mitten durch den Naturpark Westhavelland und das Biosphärenreservat Mittelelbe schlängelt sich die Havel in weiten Bögen durch die vielfach unberührte Natur. Naturbadestellen, Biwakplätze und Bootsanleger laden ebenso wie die vertrauten Haveldörfer zu Etappenstopps ein.

Verlängerungsmöglichkeiten
Lohnenswerter Abstecher auf den Hohennauener-Ferchesarer See

2 *Rundtour über die Gülper Havel*

Bootsegnung Für Boote ohne Verbrennungsmotor, weitere Befahrenshinweise und Einschränkungen siehe Kartenseite.

Länge ca. 16 km (Gülpe – Strodehne – Molkenberg – Gülpe) oder 10 km (Gülpe – Strodehne – Pirre – Gülpe)

Charakteristika Herrliche Tour vom Biwakplatz Gülpe über die Gülper Havel zum Künstlerdorf Strodehne, weiter die Havel stromauf nach Molkenberg und zurück nach Gülpe.

Die Rundtour kann über die Pirre abgekürzt werden, die Einfahrt in die Pirre ist jedoch nicht ausgeschildert.

3 *Rundtour auf dem Hohennauener-Ferchesarer See*

Bootsegnung Für alle Bootstypen geeignet.

Distanz ca. 7 km
(Rundtour über Wassersuppe – Hohennauen – Semlin – Wassersuppe)

Charakteristika Der See ist schon seit den 1920igern ein beliebtes Ausflugsziel und lädt mit Badestellen und Ankerbuchten, Anlegestellen, Restaurants und Cafés sowie netten Dörfern mit historischen Kirchen zu Landgängen ein.

Verlängerungsmöglichkeiten
Verlängerung nach Ferchesar (ca. 5 km ab Semlin) und für Kanuten auf den Witzker See (ca. 3 km ab Wassersuppe)

Sportboothäfen und Anleger

		Ort	km	Gelbe Welle	Ausstattung & Service
1	**Anlegestelle Nitzow**	Nitzow	UHW 151,0		
2	**Yachthafen Havelberg****,** Tel. 039387 20655, 0162 3304429, www.campinginsel-havelberg.de	Havelberg	UHW 146,0	⚡	
3	**Kiebitzberg® Schiffswerft,** Tel. 039387 72540, www.kiebitzberg.de, *keine Gastliegeplätze*	Havelberg	UHW 145,0	⚡	
7	**Anlegestelle Vehlgast**	Vehlgast	UHW 135,5		
9	**Wasserwanderrastplatz Strodehne,** Tel. 0172 6531740, 0172 3230142	Strodehne	UHW 131,0		
10	**Hafen Garz,** Tel. 0157 88466527	Garz	UHW 129,8	⚡	
14	**Fischereibetrieb Schröder,** Tel. 033875 30737, 0160 6818388, www.fischerei-schroeder.eu	Strodehne	Gülper Havel		
13	**Wasserwanderrastplatz Molkenberg,** Tel. 039389 232, 036259 5630	Molkenberg	UHW 122,7	⚡	
15	**Anlegestelle Schollene**	Schollene	UHW 120,7		
18	**Gemeindeanleger Hohennauen,** www.rhinow.de	Hohennauen	HnW 1,6	⚡	
19	**Steg am Café und Fischrestaurant Strandgut,** Tel. 033872 70134, www.fischrestaurant-strandgut.de	Hohennauen	HnW 1,7		
21	**Bootsliegeplatz Sommerresidenz Semlin,** Tel. 03385 506227	Semlin	HnW 4,3	⚡	
22	**Wasserwanderrastplatz Wassersuppe,** Tel. 0151 64689796	Wassersuppe	HnW 4,5	⚡	
24	**RWS Segeln 1922 e.V.,** Tel. 0177 3415768, www.rws1922.de	Semlin	HnW 5,4	⚡	
25	**Rathenower Segler Club e.V.,** Tel. 03385 513346, 0174 6788289, www.rsev.de	Semlin	HnW 5,4	⚡	
26	**Gastanleger Semlin,** Tel. 03385 509903, 0173 6408622, 03385 514991, www.fischerhuette-semlin.de, www.westhavelland.de	Semlin	HnW 5,5	⚡	
30	**Rathenower Motoryachtverein e.V.**	Rathenow	UHW 104,5	⚡	
31	**Bootsliegeplatz Segelsportverein 1952 e.V.,** Tel. 0162 9751942, 03385 506227	Rathenow	UHW 104,5		
34	**Wasserwanderstützpunkt Optikpark Rathenow,** Tel. 03385 49850, www.optikpark-rathenow.de	Rathenow	RHv 104,4 (Mühlenarm)	⚡	
33	**Anleger REWE**	Rathenow	RHv 105,0		
34	**Bootsanlegestelle «Am Alten Hafen»,** Tel. 03385 514991, www.westhavelland.de	Rathenow	RHv 104,4	⚡	
34	**Seesportclub Rathenow e.V.,** Tel. 0172 6189781, www.seesportclubrathenow.de	Rathenow	RHv 103,0		
34	**Wasserwanderstützpunkt RWK 1922 e.V.,** Tel. 03385 511058, 0174 6211140, www.kanu-rathenow.de	Rathenow	RHv 103,0	⚡	

Campingplätze mit Anleger

		Ort	km	Gelbe Welle	Ausstattung & Service
5	**Campinginsel Havelberg,** Tel. 039387 20655, 0152 02881331, www.campinginsel-havelberg.de	Havelberg	UHW 146,0	⚡	
17	**Zeltplatzgemeinschaft Grütz e.V.,** Tel. 0152 02094591, 03385 514991, www.westhavelland.de	Grütz	UHW 114,6		
20	**Campingplatz Seeblick,** Tel. 033872 70323, 0173 9826073, www.friedelcamp.de, *keine Gastliegeplätze*	Hohennauen	HnW 1,8		
28	**Campingpark Buntspecht ****** (Nordufer), Tel. 033874 90072, 0162 2069864, www.campingpark-buntspecht.de	Ferchesar	HnW 10,0	⚡	

Biwakplätze

		Ort	km	Gelbe Welle	Ausstattung & Service
12	**Biwakplatz Gülpe,** Tel. 0151 64689796	Gülpe	Gülper Havel		
12	**Biwakplatz Grütz,** Tel. 03385 596322, www.rathenow.de	Grütz	UHW 114,9	⚡	
12	**Biwakplatz Göttlin,** Tel. 03385 596322, www.rathenow.de	Göttlin	UHW 107,3		
12	**Biwakplatz Mögelin,** Tel. 03386 259229, 03386 259120	Mögelin	UHW 96,7		
10	**Biwakplatz Milow,** Tel. 0174 9812938, www.kanusport-premnitz.de	Milow	UHW 93,0		
14	**Biwakplatz Bahnitz,** Tel. 0172 3074864, bitte anmelden, *Toilette & Dusche (Gebühr)*	Bahnitz	UHW 84,3		

Biwakplätze sind einfachste Zeltplätze in der Natur für Kanuten. Hier können sich Wasserwanderer für ein paar Stunden oder für eine Nacht ausruhen. An einigen Plätzen wird eine geringe Gebühr pro Person/Nacht erhoben.

Charterangebote · Bootsvermietung

		Ort	km	Gelbe Welle	Charterangebot
2	**ArtHotel Kiebitzberg®,** Tel. 039387 595151, www.bootscharter-havelberg.de	Havelberg	UHW 145,0		
4	**Yachthafen Havelberg,** Tel. 039387 20655, 0162 3304429, www.campinginsel-havelberg.de	Havelberg	UHW 146,0		
8	**BUNBO – Das Bungalowboot,** Tel. 03381 890460, www.bunbo.de	Havelberg	UHW 146,0		
6	**Sternencamp Rübehorst,** Tel. 0151 51216494, www.sternencamp.de	Rübehorst	Alte Jäglitz		
14	**Fischereibetrieb Schröder,** Tel. 033875 30737, 0160 6818388, www.fischerei-schroeder.eu	Strodehne	Gülper Havel		
13	**Marina Molkenberg, Steudel & Bischof,** Tel. 039389 41031, 036259 5630, www.havellandurlaub.de	Molkenberg	UHW 122,7		
16	**Kanuverleih Wassersuppe H. Bölke,** Tel. 03385 516969, 0173 3405330, www.sport-boelke.de	Wassersuppe	HnW 4,5		
27	**Pension Seeschlößchen, Café & Restaurant Fischerhütte,** Tel. 03385 509903, www.fischerhuette-semlin.de	Semlin	HnW 5,6		
28	**Campingpark Buntspecht ****** (Nordufer), Tel. 033874 90072, 0162 2069864, www.campingpark-buntspecht.de	Ferchesar	HnW 10,0		
34	**Wasserwanderstützpunkt Optikpark Rathenow,** Tel. 03385 49850, www.optikpark-rathenow.de	Rathenow	RHv 104,4		
34	**Seesportclub Rathenow e.V.,** Tel. 0172 6189781, www.seesportclub-rathenow.de	Rathenow	RHv 103,0		
34	**Wasserwanderstützpunkt RWK 1922 e.V.,** Tel. 03385 511058, 0174 6211140, www.kanu-rathenow.de	Rathenow	RHv 103,6		

HnW Hohennauener-Wasserstraße
RHv Rathenower Havel
UHW Untere-Havel-Wasserstraße

Die «Gelbe Welle» ist ein einheitliches Informationssystem für wassertouristische Angebote in Deutschland. Durch das weithin sichtbare Symbol sind Sportboothäfen und Anlegestellen besser zu erkennen. Es signalisiert den Besuchern ein «Herzliches Willkommen». Piktogramme informieren über die Ausstattung der Anleger, touristische Einrichtungen und Sehenswürdigkeiten.

ÖFFENTLICHE EINSATZSTELLEN *für Kanus und Motorboote (Auswahl)*

Ort	Adresse & Parken*	Bootstyp
Havelberg	„Bahnhofstr.", links vor Zufahrtsbrücke zur Insel	Kanu, Kleine Motorboote
Havelberg	Spülinsel, öffentl. Bootsstieg am Ruderverein	Kanu
Havelberg OT Nitzow	Zufahrt zum Bootsanleger über Hohlweg gegenüber der Kirche	Kanu, Kleine Motorboote
Havelberg OT Garz	Hafen, Dorfzentrum, Zufahrt über „Alte Kirchstraße" und „Am Hafen"	Kanu, Kleine Motorboote
Schollene OT Molkenberg	Neben der Rampe der alten Fähre, Zufahrt über Straße „Molkenberg"	Kanu, Kleine Motorboote
Havelaue OT Strodehne	Wasserwanderrastplatz, Anfahrt über „Dorfstraße" und „Großdorf"	Kanu, Kleine Motorboote
Havelaue OT Gülpe	Biwakplatz Gülpe, Zufahrt über Mittelstraße zum „Parkplatz Biwakplatz"	Kanu
Seeblick OT Hohennauen	Flaches Ufer vor dem Bootsstieg, Zufahrt über „Seestraße"	Kanu, Kleine Motorboote
Seeblick OT Hohennauen	ELI-Badestelle, Zufahrt über „Am Hohennauener See"	Kanu
Rathenow OT Semlin	Einsatz entlang „Seeufer" zwischen Pension Seeschlößchen und Gastanleger, Zufahrt über Dorfstraße	Kanu
Rathenow OT Grütz	Biwakplatz Grütz, Zufahrt über „Dorfplatz" und „Havelweg"	Kanu
Rathenow	Neben der Eisenbahnbrücke über die Havel, Verlängerung der Straße „An der Bahn" *Parken: vor Ort u. Kleingartensparte im Havelweg*	Kanu, Motorboot
Rathenow	Rathenower Stadtkanal, Zufahrt über „Fehrbellinner Straße" und „Kleine Waldemarstraße" (dort links Richtung Waser halten)	Kanu, Motorboot
Rathenow OT Göttlin	Biwakplatz Göttlin, Anfahrt über „Göttliner Chausseer", „Göttliner Dorfstraße" und „An der Havel"	Kanu
Premnitz OT Mögelin	Biwakplatz Mögelin, Anfahrt über „Havelblick" bis zum Ende der Bebauung möglich	Kanu
Premnitz	1,963 „Milower Straße", Zufahrt in Richtung Milow links vor der Straßenbrücke *Parken: im Umfeld, jedoch nicht an der Zufahrt zwischen 1,963 und Einsatzstelle möglich*	Kanu, Motorboot
Premnitz	Alte Hauptstraße" bei der Anlegestelle Premnitz	Kanu, Motorboot
Milower Land OT Bützer	Badestelle, Zufahrt über „Havelstraße"	Kanu
Milower Land OT Milow	Biwakplatz Milow, Zufahrt über „Friedensstraße"	Kanu
Milower Land OT Bahnitz	Strand & Biwakplatz Bahnitz, Zufahrt über „Dorfstraße"	Kanu
Havelsee OT Pritzerbe	„Vor dem Kietz", kleiner Pfad zur Havel *Parken: Parkplatz vor der Havel-Oase*	Kanu
Havelsee OT Kützkow	„Schulstraße", am kleinen Strand *Parken: im oberen Teil der Schulstraße*	Kanu
Havelsee OT Tieckow	„Tieckower Havelstraße", Hausnummer 7	Kanu
Havelsee OT Briest	„Dorfstraße", auf Höhe Dorfanger *Parken: am Dorfanger*	Kanu
Beetzsee OT Ketzür	Am Ende der Ketzürer Dorfstraße, links zum Strand weitergehen *Parken: großer Sandplatz am Ende der Dorfstr.*	Kanu
Beetzsee OT Radewege	„Zur Ablage", rechts neben dem Bootsstieg *Parken: Dorfstraße oder Zur Ablage*	Kanu
Beetzsee OT Riewend	„Riewender Dorfstraße", unterhalb der Kirche *Parken: vor der Kirche*	Kanu
Brandenburg an der Havel OT Kirchmöser	„Gränertstraße", nahe Hausnummer 16d	Kanu, Motorboot
Brandenburg an der Havel OT Plaue	„Schleusenweg"	Kanu, Motorboot
Brandenburg an der Havel	Straße „Beetzseeufer" (zw. Hausnummer 7 & 8)	Kanu, Motorboot

* Bitte informieren Sie sich zu den Parkmöglichkeiten vor Ort.

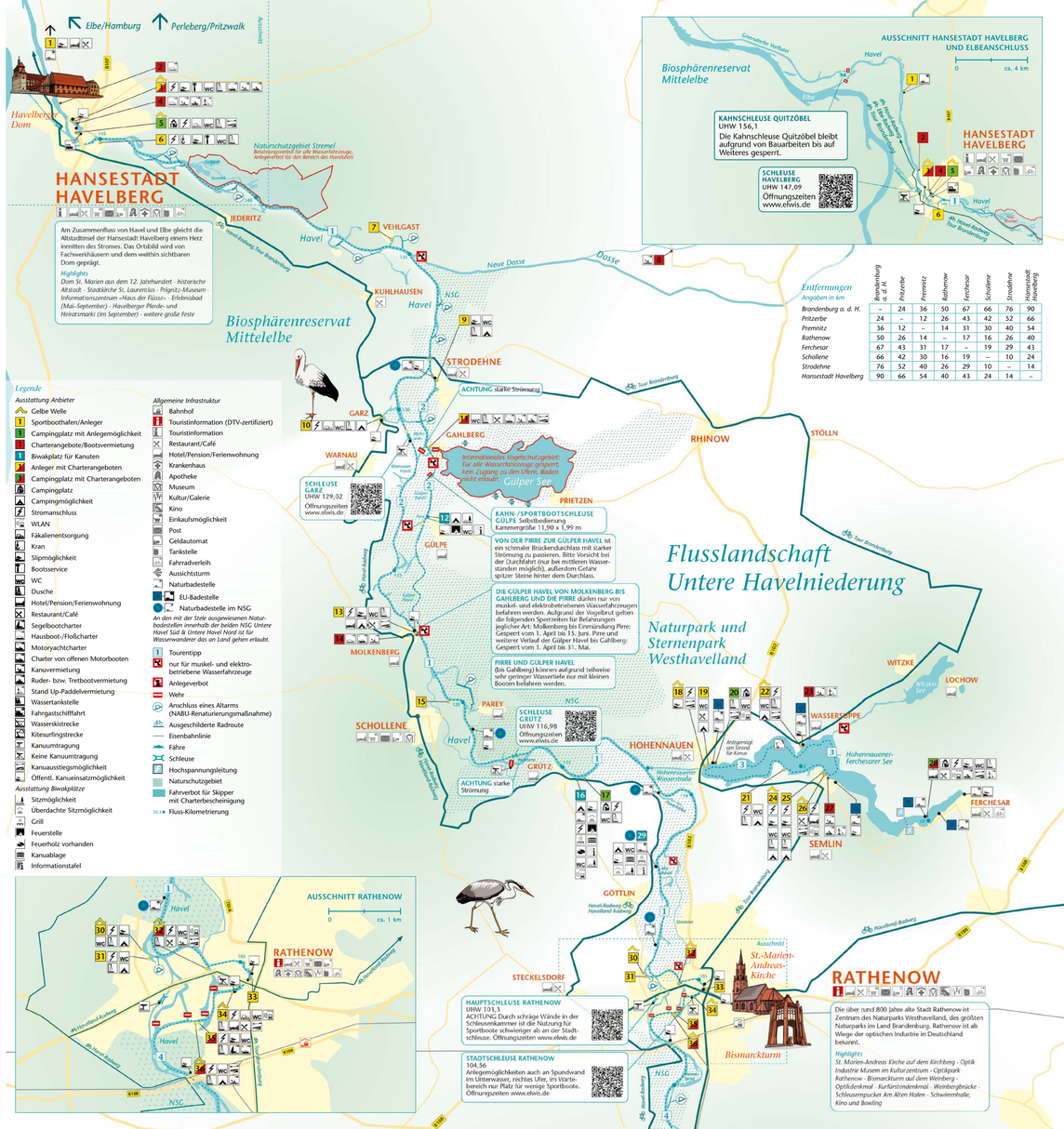

Am Zusammenfluss von Havel und Elbe gleicht die Altstadtinsel der Hansestadt Havelberg einem Hertz ermitten des Stromes. Das Ortsbild wird von Fachwerkhäusern und dem weithin sichtbaren Dom geprägt.

Highlights
Dom St. Marien aus dem 12. Jahrhundert · historische Altstadt · Stadtkirche St. Laurentius · Prignitz-Museum · Informationszentrum «Haus der Flüsse» · Erlebisbad (Mai–September) · Havelberger Pferde- und Heiratsmarkt (im September) · weitere große Feste

KAHNSCHLEUSE QUITZÖBEL
UHW 156,1
Die Kahnschleuse Quitzöbel bleibt aufgrund von Bauarbeiten bis auf Weiteres gesperrt.

SCHLEUSE HAVELBERG
UHW 147,09
Öffnungszeiten
www.elwis.de

SCHLEUSE GARZ
UHW 129,02
Öffnungszeiten
www.elwis.de

KAHN-/SPORTBOOTSCHLEUSE GÜLPE Selbstbedienung
Kammergröße 11,90 x 1,99 m

VON DER PIRRE ZUR GÜLPER HAVEL ist ein schmaler Brückendurchlass mit starker Strömung zu passieren. Bitte Vorsicht bei der Durchfahrt (nur bei mittleren Wasserständen möglich), außerdem Gefahr spitzer Steine hinter dem Durchlass.

DIE GÜLPER HAVEL VON MOLKENBERG BIS GAHLBERG UND DIE PIRRE dürfen nur von muskel- und elektrobetriebenen Wasserfahrzeugen befahren werden. Aufgrund der Vogelbrut gelten die folgenden Sperrzeiten für Befahrungen jeglicher Art: Molkenberg bis Einmündung Pirre: Gesperrt vom 1. April bis 15. Juni. Pirre und weiterer Verlauf der Gülper Havel bis Gahlberg: Gesperrt vom 1. April bis 31. Mai.

PIRRE UND GÜLPER HAVEL (Bis Gahlberg) können aufgrund teilweise sehr geringer Wassertiefe nur mit kleinen Booten befahren werden.

SCHLEUSE GRÜTZ
UHW 116,98
Öffnungszeiten
www.elwis.de

HAUPTSCHLEUSE RATHENOW
UHW 103,3
ACHTUNG Durch schräge Wände in der Schleusenkammer ist die Nutzung für Sportboote schwierieger als an der Stadtschleuse. Öffnungszeiten www.elwis.de

STADTSCHLEUSE RATHENOW
104,56
Anlegemöglichkeiten auch an Spundwand im Unterwasser, rechtes Ufer, im Vorbereich nur Platz für wenige Sportboote. Öffnungszeiten www.elwis.de

Entfernungen *Angaben in km*	Brandenburg a. d. H.	Pritzerbe	Premnitz	Rathenow	Ferchesar	Schollene	Strodehne	Hansestadt Havelberg
Brandenburg a. d. H.	–	24	36	50	67	66	76	90
Pritzerbe	24	–	12	26	43	42	52	66
Premnitz	36	12	–	14	31	30	40	54
Rathenow	50	26	14	–	17	16	26	40
Ferchesar	67	43	31	17	–	19	29	43
Schollene	66	42	30	16	19	–	10	24
Strodehne	76	52	40	26	29	10	–	14
Hansestadt Havelberg	90	66	54	40	43	24	14	–

Legende

Ausstattung Anbieter
- Gelbe Welle
- Sportboothafen/Anleger
- Campingplatz mit Anlegemöglichkeit
- Charterangebote/Bootsvermietung
- Biwakplatz für Kanuten
- Anleger mit Charterangeboten
- Campingplatz mit Charterangeboten
- Campingplatz
- Campingmöglichkeit
- Stromanschluss
- WLAN
- Fäkalienentsorgung
- Kran
- Slipmöglichkeit
- Bootsservice
- WC
- Dusche
- Hotel/Pension/Ferienwohnung
- Restaurant/Café
- Segelbootcharter
- Hausboot-/Floßcharter
- Motoryachtcharter
- Charter von offenen Motorbooten
- Kanuvermietung
- Ruder- bzw. Tretbootvermietung
- Stand Up-Paddelvermietung
- Wassertankstelle
- Fahrgastschiffahrt
- Wasserskistrecke
- Kitesurfingstrecke
- Kanuumtragung
- Keine Kanuumtragung
- Kanuausstiegsmöglichkeit
- Öffentl. Kanueinsatzmöglichkeit

Ausstattung Biwakplätze
- Sitzmöglichkeit
- Überdachte Sitzmöglichkeit
- Grill
- Feuerstelle
- Feuerholz vorhanden
- Kanuablage
- Informationstafel

Allgemeine Infrastruktur
- Bahnhof
- Touristinformation (DTV-zertifiziert)
- Touristinformation
- Restaurant/Café
- Hotel/Pension/Ferienwohnung
- Krankenhaus
- Apotheke
- Museum
- Kultur/Galerie
- Kino
- Einkaufsmöglichkeit
- Post
- Geldautomat
- Tankstelle
- Fahrradverleih
- Aussichtsturm
- Naturbadestelle
- ELI-Badestelle
- Naturbadestelle im NSG

An den mit der Stele ausgewiesenen Naturbadestellen innerhalb der beiden NSG Untere Havel Süd & Untere Havel Nord ist für Wasserwanderer das an Land gehen erlaubt.

- Tourentipp
- nur für muskel- und elektrobetriebene Wasserfahrzeuge
- Anlegeverbot
- Wehr
- Anschluss eines Altarms (NABU-Renaturierungsmaßnahme)
- Ausgeschilderte Radroute
- Eisenbahnlinie
- Fähre
- Schleuse
- Hochspannungsleitung
- Naturschutzgebiet
- Fahrverbot für Skipper mit Charterbescheinigung
- SO.1-0 Fluss-Kilometrierung

Die über rund 800 Jahre alte Stadt Rathenow ist Zentrum des Naturparks Westhavelland, des größten Naturparks im Land Brandenburg. Rathenow ist als Wiege der optischen Industrie in Deutschland bekannt.

Highlights
St. Marien-Andreas Kirche auf dem Kirchberg · Optik Industrie Musem im Kulturzentrum · Optikpark Rathenow · Bismarckturm auf dem Weinberg · Optikdenkmal · Kurfürstendenkmal · Weinbergbrücke · Schleusenzucker Am Alten Hafen · Schwimmhalle, Kino und Bowling

FLUSSLANDSCHAFT UNTERE HAVELNIEDERUNG

Die ursprüngliche Havellandschaft entdecken

Renaturierung der Unteren Havel

Der Havelunterlauf mit seinen zahlreichen Fließgewässern, Altarmen und ausgedehnten Feuchtwiesen ist ein noch weitgehend intaktes Ökosystem und beherbergt eine Vielzahl vom Aussterben bedrohter Tier- und Pflanzenarten.

Der Naturschutzbund Deutschland führt hier das größte Flussrenaturierungsprojekt Europas durch. Beispielhaft für alle deutschen Flüsse, werden Altarme wieder an den Hauptlauf angeschlossen, Uferbefestigungen zurückgebaut, Flutrinnen aktiviert, gewässerbegleitende Auwaldstreifen gepflanzt und Fischaufstiegshilfen errichtet. Für Wasserwanderer wird die Havel damit noch attraktiver als bisher.

Mit diesem Symbol sind in der Karte einige, bereits wieder an den Hauptstrom angeschlossene Altarme markiert.

www.nabu.de/unterehavel





Naturschutz und Regeln für die Schutzgebiete

Große Bereiche der Havelniederung sind aufgrund ihrer besonderen Flora und Fauna als Naturschutzgebiete ausgewiesen. Wir bitten Sie, die hier geltenden Regeln einzuhalten.

So ist es in diesen Bereichen nicht gestattet, Uferbereiche und Wiesen außerhalb von Ortschaften zu betreten sowie Wege zu verlassen, Hunde frei laufen zu lassen oder Lärm zu verursachen. Meiden Sie seichte Gewässer, Schilf und Seerosen und beachten Sie, dass der Wellenschlag durch zu schnelles Fahren die Schilfgürtel angreifen kann. Schützen Sie wildlebende Tiere, indem Sie ihnen nicht nachstehlen oder ihre Nist-, Brut- und Wohnstätten beschädigen.

Das Betreten der Ufer ist im Naturschutzgebiet nur an den ausgewiesenen Naturbadestellen erlaubt, Zelten und offenes Feuer nur auf den Biwakplätzen. Zusätzlich werden Wasserwanderer gebeten, Abfälle und den Inhalt der Bordtoilette nicht in der Natur, sondern in den dafür vorgesehenen Einrichtungen, z. B. in den Häfen, zu entsorgen.

Die Naturschutzgebiete sind in der Karte als gepunktete Fläche gekennzeichnet.

TOURENTIPPS

4 *Von Brandenburg an der Havel nach Rathenow*

Bootseignung Für alle Bootstypen geeignet.

Distanz 47 km (UHW km 57 – UHW km 104)

Charakteristika Von Brandenburg an der Havel vorbei an Premnitz in die Optikstadt Rathenow führt diese Tour durch eine abwechslungsreiche Landschaft mit weiten Seen und verträumten Flussabschnitten. Naturbadestellen, stille Ankerbuchten, Biwakplätze und idyllische Haveldörfer laden zu Badestopps, Campingnächten und Landgängen ein.

Verlängerungsmöglichkeit Fahrzeuge ohne Verbrennungsmotor: Pritzerber See, Mögeliner Havel, Stremme ab Milow.

5 *Rundtour über die Mögeliner Havel*

Bootseignung Für Boote ohne Verbrennungsmotor

Distanz 10,5 km (Milow UHW km 93 – Abzweig Mögeliner Havel nach km 96 - zurück auf UHW bei km 98,5 – flussaufwärts zurück nach Milow)

Charakteristika Reizvolle und auch für Einsteiger geeignete Tagestour von Milow die Havel stromab und über die motorbootfreie Mögeliner Havel hinein in die weite Auenlandschaft. Für eine Pause bieten sich der Biwakplatz Mögelin und die Naturbadestelle in Bützer an.

Alternativen Abkürzung über Grubenlanke (dann insg. 8,5 km) oder Verlängerung über den nördlichen Bogen der Mögeliner Havel (dann insg. 12,5 km).

Hinweis Die Mögeliner Havel sollte aufgrund der stärkeren Strömung flussab gepaddelt werden.

6 *Auf der Havelseenplatte unterwegs*

Bootseignung Für alle Bootsarten geeignet, außerhalb der Fahrrinne teilweise sehr geringe Wassertiefen, bei stärkerem Wind v. a. aus westlicher Richtung Gefahr für Kanuten durch Wellenbildung.

Hinweis für Segler: Keine Brücken und Hochspannungsleitungen auf der gesamten Seenplatte.

Charakteristika Die inselreiche Seenlandschaft besticht mit einladenden Ankerbuchten und Bademöglichkeiten und ist besonders für Segler ein Paradies. Rundherum findet sich eine Vielzahl von Anlegemöglichkeiten und traditionsreichen Ausflugslokalen.

Verlängerungsmöglichkeit Paddler und Boote mit geringem Tiefgang können vom Wendsee zum Wusterwitzer See wechseln.

7 *Rundtour durch Brandenburg an der Havel*

Charakteristika Rundkurs mitten durch das historische Stadtzentrum mit vielen Sehenswürdigkeiten und Anlegemöglichkeiten entlang der Strecke.

Bootseignung Kanuten und Stand-up Paddler

Distanz 4 km (Brandenburger Stadtkanal – Umtragen am Mühlendamm – Näthewinde – Brandenburger Havel).

Wichtig zu wissen: Für Stand-up Paddler ist die Benutzung von Schleusen nicht erlaubt – vor und nach der Stadtschleuse gibt es deshalb geeignete Schwimmstege zum Umtragen.

Bootseignung motorisierte Boote (max 2,70 m hoch)

Distanz 8 km (Brandenburger Stadtkanal – Stadtschleuse – weiter bis zur Mündung in die UHW – über die Vorstadtschleuse zurück auf die Brandenburger Havel)

Verlängerungsmöglichkeit Abstecher auf die Beetzsee-Kette

8 *Wochenendtour entlang der Beetzseekette*

Bootseignung Für alle Bootsarten geeignet, in den Strengdurchfahrten und außerhalb der Fahrrinne teilweise sehr geringe Wassertiefen.

Distanz 20 km (Beetzsee-Riewendsee-Wasserstraße km 0 – km 20)

Charakteristika Die langgestreckte Beetzseekette eignet sich hervorragend für Tages- und Wochenendausflüge. Die malerischen Orte entlang der Ufer laden mit kleinen Promenaden und historischen Dorfkernen zum Anlanden ein. Als Radeweege führen schmale und flache Kanäle auf den zweiten und dritten Teil des Beetzsees sowie den Riewendsee. Bitte informieren Sie sich vor der Fahrt, ob der aktuelle Wasserstand in den Strengen für Ihr Boot ausreichend ist.

Hinweis Infos zu Sperrungen auf dem Beetzsee unter Tel. 0391 598198-250/-260 (Revierzentrale Magdeburg)

Auf der Regattastrecke (BRWStr km 1 – km 2) finden internationale Regatten statt, die teilweise mit zeitlichen Einschränkungen der Durchfahrt einhergehen.

WASSERSPORTINFORMATIONEN

FÜHRERSCHEIN UND REGELUNG ZUR CHARTERBESCHEINIGUNG

Amtlicher Sportbootführerschein-Binnen

Erforderlich für motorbetriebene Sportboote mit einer Motorleistung von mehr als 11,03 kW (15 PS)

Segelschein

Ein Segelschein wird für die Gewässer des Landes Brandenburg nicht benötigt. Auf Berliner Gewässern ist ein Segelschein dagegen erforderlich.

Charterbescheinigung

Dies ist ein Angebot für Skipper, die keinen amtlichen Sportbootführerschein besitzen und trotzdem ein Boot mit mehr als 15 PS chartern möchten. Nach einer ausführlichen Einweisung in das Charterboot können Sie so in großen Teilen des Reviers führerscheinfrei unterwegs sein. Genaue Informationen zu Fahrtgebiet, Gültigkeit und Anforderungen erhalten Sie vom Wasser- und Schifffahrtsamt Brandenburg oder unter www.elwis.de.

ÖFFNUNGSZEITEN DER SCHLEUSEN

Aktuelle Öffnungszeiten der Schleusen finden Sie auf ELWIS.de und direkt über diesen QR-Code. Geben Sie den Namen der Schleuse in das Suchfeld ein. Bitte beachten Sie, dass sich die Schleusenzeiten aufgrund veränderter Wasserstände und betrieblicher Erfordernisse auch kurzfristig ändern können.

Aktuelle Schleusenöffnung unter:
https://www.elwis.de/DE/dynamisch/mvc/main.php?modulaschleusenfolgeshow_spern=1&choice=1#s_608

In Bahnitz, Grütz, Garz und der Hansestadt Havelberg erfolgt die Schleusung durch die Leitzentrale Rathenow. Melden Sie sich entweder über die Gegensprechanlage im Wartebereich oder telefonisch unter **03385 539871** an.

FAHRRINNENTIEFEN

Zwischen Plaue und Hansestadt Havelberg wird die UHW so reguliert, dass für die Schifffahrt eine Fahrrinnentiefe von mindestens 1,60 m zur Verfügung steht. Bei höheren Abflüssen sind auch über 2,00 m Fahrrinnentiefe möglich. In Zukunft ist jedoch mit stärkeren Trockenperioden zu rechnen. Die aktuellen Fahrrinnentiefen finden Sie in der hier verlinkten PDF-Datei auf Seite 2 oben.

https://bscw.bund.de/pub/bscw.cgi/36416088/Pegel_WSA_Bra.pdf

BRÜCKENDURCHFAHRTSHÖHEN

Bei Mittelwasser/Jahresreihe 2001–2010
Minim. Brückendurchfahrtshöhe auf der Unteren Havel-Wasserstraße 5,00 m, Zufahrt zum Gnevsdorfer Vorfluter (Brücke Kahnschleuse Quitzöbel) 4,52 m, Einfahrt zum Hohennauener See (Hohennauener Eisenbahnbrücke und Hohennauener Straßenbrücke) 5,20 m, Durchfahrt Rathenower Havel (Stadtschleusenbrücke) 5,65 m, Durchfahrt Rathenower Stadtkanal (Jederitzer Brücke bzw. Fuß- und Radwegbrücke Alter Hafen) 3,98 m bzw. 4,64 m, Verbindungskanal Pritzerber See (Straßen- und Eisenbahnbrücke Pritzerbe) 4,24 m, Durchfahrt Stadtkanal Brandenburg (Steintorbrücke) 2,70 m, Verbindung Brandenburger Niederhavel zum Beetzsee (Homeyenbrücke) 4,94 m, Zufahrt zum Riewendsee (Päwesiner Straßenbrücke) 4,26 m.

Tagesaktuelle Brückendurchfahrtshöhen vom WSA (zu finden auf Seite 2 der hier verlinkten PDF-Datei)
https://bscw.bund.de/pub/bscw.cgi/36416088?op=preview&back_url=4316562%3Fclient_size%3d1920x1058

Aktuelle Infos zu Pegelständen
www.pegelonline.wsv.de (auch als App verfügbar)

HÖCHSTGESCHWINDIGKEIT

Die zulässige Höchstgeschwindigkeit auf der Unteren Havel-Wasserstraße beträgt 12 km/h, auf Nebenarmen 5 km/h, in Strengdurchfahrten 6 km/h und auf der Brandenburger Havel sowie dem Brandenburger Stadtkanal 8 km/h. Auf mindestens 250 m breiten Seen und seenartigen Erweiterungen gilt die Uferschutzregelung: Die zulässige Höchstgeschwindigkeit außerhalb eines 100 m breiten, parallel zum Ufer verlaufenden Schutzstreifens beträgt 25 km/h, innerhalb 12 km/h.

WASSERTANKSTELLEN

Brandenburg an der Havel
Marina Schoners Wehr, Marina & Bootsbetrieb Niederhavel GmbH

ANGELN

Wer in Brandenburg Friedfisch angeln möchte, benötigt die Fischereiabgabemarke und eine Angelkarte für das gewünschte Gewässer. Für das Raubfischangeln ist außerdem der Fischereischein erforderlich. Eine Ausnahme gibt es für ausländische Gäste. Diese dürfen auch ohne vorherige Fischereiprüfung, jedoch mit Abgabemarke, Angelkarte und amtlichem Ausweisdokument, die Raubfischangel auswerfen. Erhältlich sind die Karten bei den Touristinformationen und Angelläden, außerdem ist der Online-Erwerb unter www.angelkarten.com direkt aufs Handy möglich.

Weiterführende Informationen: Mehrsprachige Hinweise zum Angeln im Land Brandenburg.
https://mluk.brandenburg.de/mluk/de/landwirtschaft/fischerei-und-angeln/allgemeine-hinweise-zum-angeln/

NUTZUNGSHINWEISE

Die vorliegende Wasserwanderkarte ersetzt keine genaue Navigation durch nautisches Kartenmaterial. Vor dem Befahren des Reviers hat sich der Bootsführer über die geltenden Befahrens- und Naturschutzbestimmungen zu informieren. Für die Richtigkeit und Vollständigkeit der Angaben übernimmt der Herausgeber keine Gewähr.

KONTAKTE UND WEITERE INFORMATIONEN

WASSERSTRASSEN- UND SCHIFFFAHRTSAMT SPREE-HAVEL AUSSENBEZIRK BRANDENBURG
Telefon 03381 2660 . www.wsa-spree-havel.wsv.de
ELEKTRONISCHES WASSERSTRASSENINFORMATIONSSYSTEM
www.elwis.de
WASSERSCHUTZPOLIZEI POTSDAM *Telefon 0331 9688424*
PUBLIKATIONEN DER WASSERSTRASSEN- UND SCHIFFFAHRTSVERWALTUNG DES BUNDES:
https://www.wsv-spree-havel.wsv.de/Webs/WSA/Spree-Havel/DE/04_Service/Publikationen/publikationen_node.html

Alle Touren sind auf der Karte eingezeichnet.

Genaue Tourenbeschreibungen sowie weitere Tourvorschläge finden Sie auch im Internet unter www.flusslandschaft-untere-havelniederung.de

Sportboothäfen und Anleger

		Ort	km	Gelbe Welle	Ausstattung & Service
38	**Gasthof Milow**, Tel. 03386 210145, www.gasthof-milow.com	Milow	UHW 93,2		
42	**Anlegestelle Premnitz**, Tel. 03386 259229, 03386 259120	Premnitz	UHW 90,9		
44	**Boots-/Kahnhafen Premnitz**, Tel. 03386 280225	Premnitz	UHW 90,7		
45	**Gemeindeanleger Bahnitz**, Tel. 0172 3074864	Bahnitz	UHW 84,3		
48	**Havel-Oase Pritzerbe Marina und Anglercamp**, Tel. 033834 50230, www.havel-oase.de	Pritzerbe	UHW 79,2		
48	**Bootshaus Pritzerbe**, Tel. 0174 4661466, www.bootshaus-pritzerbe.de	Pritzerbe	UHW 78,8		
53	**Marina Brandenburg-Plaue**, Tel. 03381 890660, www.brauckmannbooote.de	Plaue	UHW 68,5		
56	**BootsClub Wusterwitz**, Tel. 0152 07746970	Wusterwitz	Wuster-witzer See		
57	**Wasserwandersteg Wusterwitz**, Tel. 033839 581	Wusterwitz	Wuster-witzer See		
59	**Eisenbahner-Segelclub Kirchmöser e.V.**, Tel. 03381 802532, www.esck.de	Kirchmöser	UHW 67,1		
63	**Marina Quenzsee**, Tel. 03381 72570, www.marina-hausboote.de	Brandenburg	UHW 61,5		
66	**Seeschlösschen (SG Einheit Brandenburg e. V.)**, Tel. 0171 4252245	Brandenburg	BHv 62,7		
68	**Wasserport Geisler GmbH**, Tel. 01522 2780786, www.wasserport-geisler.de	Brandenburg	BHv 59,3		
68	**Marina & Bootsbetrieb Niederhavel GmbH**, Tel. 03381 7950585, www.marina-hausboote.de	Brandenburg	BHv 58,8		
70	**Wasserwanderrastplatz Wiesenweg,** Tel. 03381 222018, 0170 8802200, www.wassersportzentrum-alte-feuerwache.de	Brandenburg	BHv 58,5		
74	**Wassersportzentrum Alte Feuerwache,** Tel. 03381 222018, 0170 8802200, www.wassersportzentrum-alte-feuerwache.de	Brandenburg	BHv 58,6		
73	**havelblau FERIENLOFTS**, Tel. 0171 5652705, www.havelblau.de	Brandenburg	BHv 58,5		
74	**Anleger REWE**, Tel. 03381 2099031	Brandenburg	BHv 58,5		
76	**Am Pfaffe-Kai**, Tel. 03381 7938770, www.am-pfaffe-kai.de	Brandenburg	BHv 56,2		
77	**Anleger Neustädtisches Wasserfor**, Tel. 0172 9047942, 03381 7938770	Brandenburg	BHv 56,1		
79	**Wasserwanderrastplatz Am Slawendorf**, Tel. 0175 2157774, www.bas-brandenburg.de/wasserwanderrastplatz.html	Brandenburg	BHv 58,0		
80	**Wasserwanderrastplatz Salzhofufer,** Tel. 0175 2157774, www.bas-brandenburg.de/wasserwanderrastplatz.html	Brandenburg	BHv 57,4		
83	**Wasserwanderrastplatz Packhofufer,** Tel. 0175 2157774, www.bas-brandenburg.de/wasserwanderrastplatz.html	Brandenburg	BHv 57,3		
84	**Wasserwanderrastplatz Näthewinde – Ruder-Club-Havel Brandenburg e. V.** Tel. 0173 8593218, 03381 3287690, www.rch-brandenburg.de *(nur für Kanus und Ruderboote)*	Brandenburg	BHv 57,0		
86	**SG Einheit Brandenburg e.V./Schifferstübchen**, Tel. 03381 283350, www.schifferstuebchen.de	Brandenburg	BHv 56,7		
88	**Stadtmarina Brandenburg**, Tel. 03381 8908100, www.stadtmarina-brandenburg.de	Brandenburg	UHW 57,2		
89	**Märkischer Segelverein Beetzsee e. V.**, Tel. 0151 12720368, www.msvb.de	Brandenburg	BRW 0,4		
90	**Restaurant Mesogios-Regattastrecke**, Tel. 03381 714644, www.mesogios.de	Brandenburg	BRW 0,8		
91	**Seehotel Brandenburg an der Havel**, Tel. 03381 7500, www.travdo-hotels.de	Brielow	BRW 2,7		
94	**Seebrücke Radeweege**, Tel. 033837 40205, www.marinabeetzsee.de	Radeweege	BRW 6,6		
98	**Anlegestieg Lünow**, Tel. 0172 5312888	Lünow	BRW 14,5		
99	**KIEZ Bollmannsruh**, Tel. 033838 30830, www.kiez-bollmannsruh.de	Bollmannsruh	BRW 16,0		
100	**Hotel Bollmannsruh am Beetzsee**, Tel. 033838 4790, www.hotel-bollmannsruh.de	Bollmannsruh	BRW 16,0		
102	**Marina Schoners Wehr**, Tel. 03381 794448, www.schoners-wehr.de	Brandenburg	BrK 56,4		
104	**Havel Marin GmbH**, Tel. 03381 890175, 0172 3764834, www.havel-marin.de	Brandenburg	UHW 53,5		
105	**Sportlerklause Grün-Weiß Klein Kreutz**, Tel. 0163 4603740, www.sg-gruen-weiss.de	Klein Kreutz	UHW 52,0		

Campingplätze mit Anleger

		Ort	km	Gelbe Welle	Ausstattung & Service
40	**Campingplatz Hohenferchesar**, Tel. 0174 8558269	Hohen-ferchesar	UHW 78,5		
50	**Erlebnishof Kützkow**, Tel. 033834 51345, www.erlebnishof-kuetzkow.de	Kützkow	UHW 77,7		
58	**Camping am See**, Tel. 033839 713240, www.camping-wusterwitz.de	Wusterwitz	Wuster-witzer See		
61	**Camping- und Ferienpark Plauer See**, Tel. 03381 804544, www.camping-plauersee.de	Plaue	UHW 66,0		
64	**Seecamp Malge**, Tel. 03381 663134, www.seecamp-malge.de	Brandenburg	BMS 2,5		
67	**Malge Marina und Camping**, Tel. 0174 9802255, www.malge.com	Brandenburg	BMS 2,5		
69	Campingplatz mit Charterangeboten	Brielow	BRW 5,2		
95	**Campingplatz Butzow**, Tel. 0171 3644742, www.camping-am-beetzsee.de	Butzow	BRW 8,7		
96	**Campingplatz Ketzür**, Tel. 033836 40044	Ketzür	BRW 11,0		
97	**Campingplatz Flachsberg**, Tel. 033836 40251, 0171 3644742, www.camping-am-beetzsee.de	Gortz	BRW 14,2		

Charterangebote · Bootsvermietung

		Ort	km	Gelbe Welle	Charterangebot
38	**Waterhus Charter Rathenow/Mako Bootsbau GmbH** Tel. 0391 8103610030, www.hausboot-vermietung.net	Milow	UHW 92,8		
38	**Das Havel Kanu**, Tel. 0172 5655710, www.das-havel-kanu.de	Milow	UHW 93		
44	**Boots-/Kahnhafen Premnitz**, Tel. 03386 280225	Premnitz	UHW 90,7		
48	**Funboot-Havelsee in der Haveloase**, Tel. 033834 50230, 0162 4214175, www.funboot-havelsee.de	Pritzerbe	UHW 79,2		
57	**Havel Se(h)en**, Tel. 033834 40510, 0160 7991048, www.havelsehen.de	Pritzerbe	UHW 79,0		
50	**Erlebnishof Kützkow**, Tel. 033834 51345, www.erlebnishof-kuetzkow.de	Kützkow	UHW 77,7		
51	**LadeWa – Leben auf dem Wasser**, Tel. 0171 6914179, www.havelland-hausboot.de	Kützkow	UHW 77,7		
52	**zuHausboot**, Tel. 0511 313001, www.zuhausboot.de	Kützkow	UHW 77,7		
54	**BunBo – Das Bungalowboot**, Tel. 03381 890460, www.bunbo.de	Plaue	UHW 68,7		
55	**Yachtcharter Brandenburg De Drait**, Tel. 03381 604590, www.dedrait.de	Plaue	UHW 68,7		
58	**Camping am See**, Tel. 033839 713240, www.camping-wusterwitz.de	Wusterwitz	Wuster-witzer See		
60	**Marvandy-Floß**, Tel. 0173 6198668, www.hausboot-brandenburg.com	Kirchmöser	BMS 5,9		
61	**Hausflußvermietung am Plauer See**, Tel. 03381 804544, www.hausfloss-plauersee.de	Plaue	UHW 66,0		
62	**Hausbootvermietung MD am Quenzsee**, Tel. 0163 5602939, www.paw-magdeburg.de	Brandenburg	UHW 61,5		
64	**Malge Marina und Camping**, Tel. 0174 9802255, www.malge.com	Brandenburg	BMS 2,5		
65	**Hausfloss.de**, Tel. 0152 29804101, www.hausfloss.de	Brandenburg	BHv 59,3		
68	**Marina & Bootsbetrieb Niederhavel GmbH**, Tel. 03381 7950585, www.marina-hausboote.de	Brandenburg	BHv 58,8		
74	**Wassersportzentrum Alte Feuerwache,** Tel. 03381 222018, 0170 8802200, www.wassersportzentrum-alte-feuerwache.de	Brandenburg	BHv 58,6		
75	**flußverleih TreibGuT**, Tel. 0160 96769691, www.flussverleih-treibgut.de	Brandenburg	BHv 58,6		
82	**Havel-Cruiser**, Tel. 0171 7444484, www.havel-cruiser.de	Brandenburg	BHv 56,9		
76	**Am Pfaffe-Kai**, Tel. 03381 7952912, www.am-pfaffe-kai.de	Brandenburg	BHv 56,2		
79	**Wasserport Geisler**, Tel. 03381 8902882, www.wasserport-geisler.de	Brandenburg	BHv 56,1		
81	**cafébar Kanuverleih**, Tel. 03381 229048, www.cafebar-kanu.de	Brandenburg	BHv 57,4		
80	**Pension Havelfloß**, Tel. 03381 269022, www.pension-havelfloss.de	Brandenburg	BHv 57,3		
85	**Rollyboot**, Tel. 0172 2140377, www.rollyboot.de	Brandenburg	BHv 56,8		
87	**Diki Tours Floßvermietung Brandenburg an der Havel**, Tel. 030 58858759, www.diki-tours.de	Brandenburg	UHW 57,2		
68	**Charterpoint Havelland**, Tel. 03381 8908100, www.charterpoint.de	Brandenburg	UHW 57,2		
92	**Hausfloss.de**, Tel. 0152-29804101, www.hausfloss.de	Brielow	BRW 2,7		
93	**Marina Beetzsee/WWR-Brielow**, Tel. 033837 40205, www.wwr-brielow.de	Brielow	BRW 5,2		
94	**Hausbootvermietung Seebrücke Radeweege**, Tel. 0152 55275725, www.vermietung-hausboot.de	Radeweege	BRW 6,6		
96	**natur sport projekt Beetzsee**, Tel. 033838 30930, 0177 7272007, www.natursportprojekt.com	Brandenburg	BRW 16,0		
99	**Sportbootschule Bollmannsruh**, Tel. 033838 30799, 0171 8379158, www.sbs-bolle.de	Bollmannsruh	BRW 16,0		
102	**Marina Schoners Wehr**, Tel. 03381 794448, www.schoners-wehr.de	Brandenburg	BrK 56,4		
104	**Havel Marin GmbH**, Tel. 03381 890175, 0172 3764834, www.havel-marin.de	Brandenburg	UHW 53,5		

BHv Brandenburger Havel
BM.S Breitling und Mösercher See
BrK Brandenburger Stadtkanal
BRW Beetzsee-Riewend-Wasserstraße
UHW Untere-Havel-Wasserstraße

Die «Gelbe Welle» ist ein einheitliches Informationssystem für wassertouristische Angebote in Deutschland. Durch das weithin sichtbare Symbol sind Sportboothäfen und Anlegestellen besser zu erkennen. Es signalisiert den Besuchern ein «Herzliches Willkommen». Piktogramme informieren über die Ausstattung der Anleger, touristische Einrichtungen und Sehenswürdigkeiten.

Impressum
Herausgeber Tourismusverband Havelland e. V. in Zusammenarbeit und mit Unterstützung der Mitglieder der Wassertourismusinitiative FLÜN Flusslandschaft Untere Havelniederung
Design/Realisation touristmusikontor Heike Helmers, www.touristmus-kontor.de, FISCHKINDBLUME DESIGN Yvonne Berthold & Katrin Hellmann GbR, www.fischundblume.de
Bildnachweis Titelfoto: Steven Rózse, Tourismusverband Havelland e. V., Hardy Berthold, Christoph Prochotta
Illustrationen Lisa Rock . www.lisarock.de
Piktogramme Zur Verfügung gestellt vom Stadtmarketing Brandenburg e. V.
Piktogramm Altarmaschiuss NABU – Naturschutzbund Deutschland e. V.
Druck Brandenburgische Universitätsdruckerei und Verlagsgesellschaft Potsdam mbH, www.bud-potsdam.de
Stand Februar 2021

Haftungshinweis Die Daten wurden sorgfältig erhoben, geprüft und zusammengestellt. Für Vollständigkeit und Richtigkeit der Angaben übernimmt der Tourismusverband Havelland e. V. keine Gewähr. Gestaltung, Konzeption und redaktionelle Texte sind urheberrechtlich geschützt. Bild- und Kartenrechte liegen bei den jeweiligen Fotografen/Urhebern. Reproduktion, Wiederverwendung oder Nutzung für gewerbliche Zwecke sind nicht erlaubt.